






ZONIZZAZIONE

LEGENDA

-  PERIMETRO DI PERTINENZA AL P.A.C.
-  CAPOSALDO (QUOTA DI RIFERIMENTO STATO DI FATTO E STATO DI PROGETTO)
-  - VERDE PRIVATO ALBERATO DI MITIGAZIONE
-  - PISTA CICLOPEDONALE INTERNA AL PAC IN CESSIONE
-  - PISTA CICLOPEDONALE ESTERNA AL PAC
-  - AIUOLA SPARTITRAFFICO ESTERNA AL PAC
-  - AIUOLA SPARTITRAFFICO INTERNA AL PAC IN CESSIONE
-  - STRADA PUBBLICA ESTERNA AL PAC
-  - STRADA PUBBLICA INTERNA AL PAC IN CESSIONE
-  - ZONA VP - VERDE PRIVATO
-  - ZONA B3 - EDIFICABILE
-  - RIPETITORE TELEFONIA MOBILE
-  - VERDE PRIVATO ALBERATO DI RISPETTO
-  - LIMITE AREA INVILUPPO MASSIMO
-  - FASCIA DI RISPETTO

LA SAGOMA, L'ALTEZZA ED IL POSIZIONAMENTO DEI FABBRICATI NON E' VINCOLANTE AI FINI NORMATIVI ED E' PURAMENTE INDICATIVA

STUDIO TECNICO ASSOCIATO GEODE di Lerussi e Minen Via Spilimbergo, 163 - 33035 Martignacco - c.f. 01990900308 tel.0432/402395 fax 0432/410111 - e-mail studiogeode@pec.it _ geode@geodestudio.it	
COMUNE DI TAVAGNACCO committenti FR.EDIL S.R.L.	PROVINCIA DI UDINE
allegato 4	opera P.A.C. "FR.EDIL"
scala 1:500	titolo PROGETTO PLANOVOLUMETRICO
	riferimento
data ottobre 2024	progettista architetto Gianni Lerussi via Spilimbergo, 163 - 33035 Martignacco cod.fisc. LRS GNN 53M06D300C



AUTOSTRADA A23 UDINE - TARVISIO