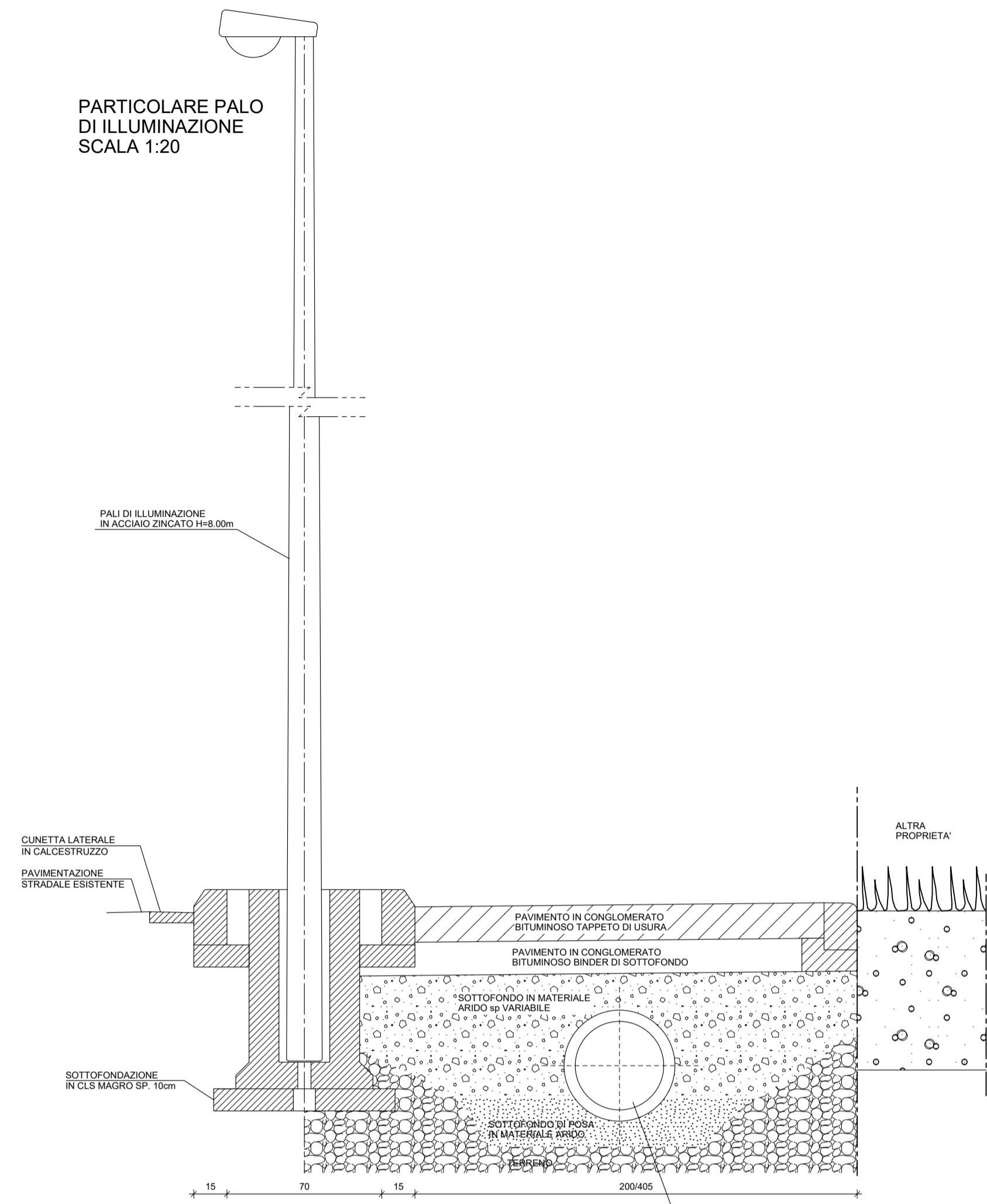
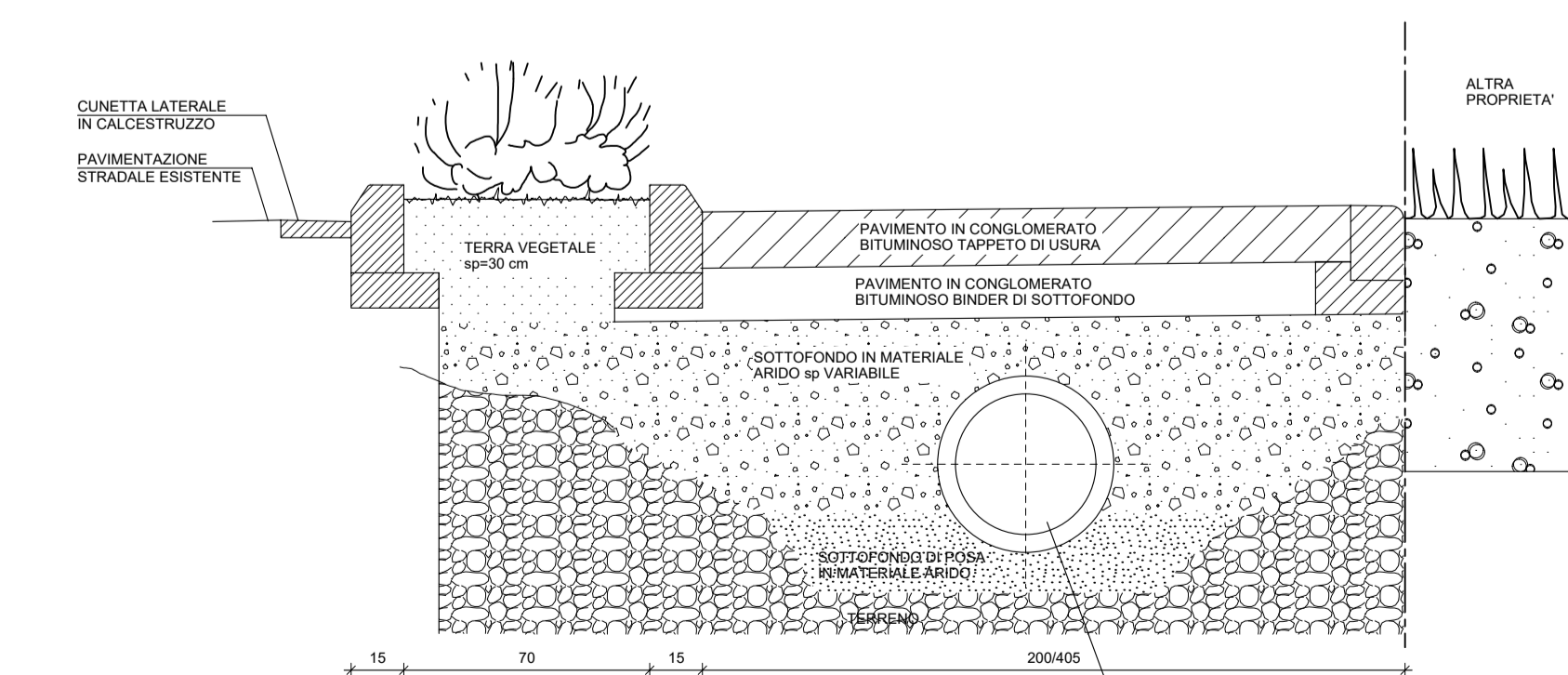


PARTICOLARE PALO DI ILLUMINAZIONE
SCALA 1:20



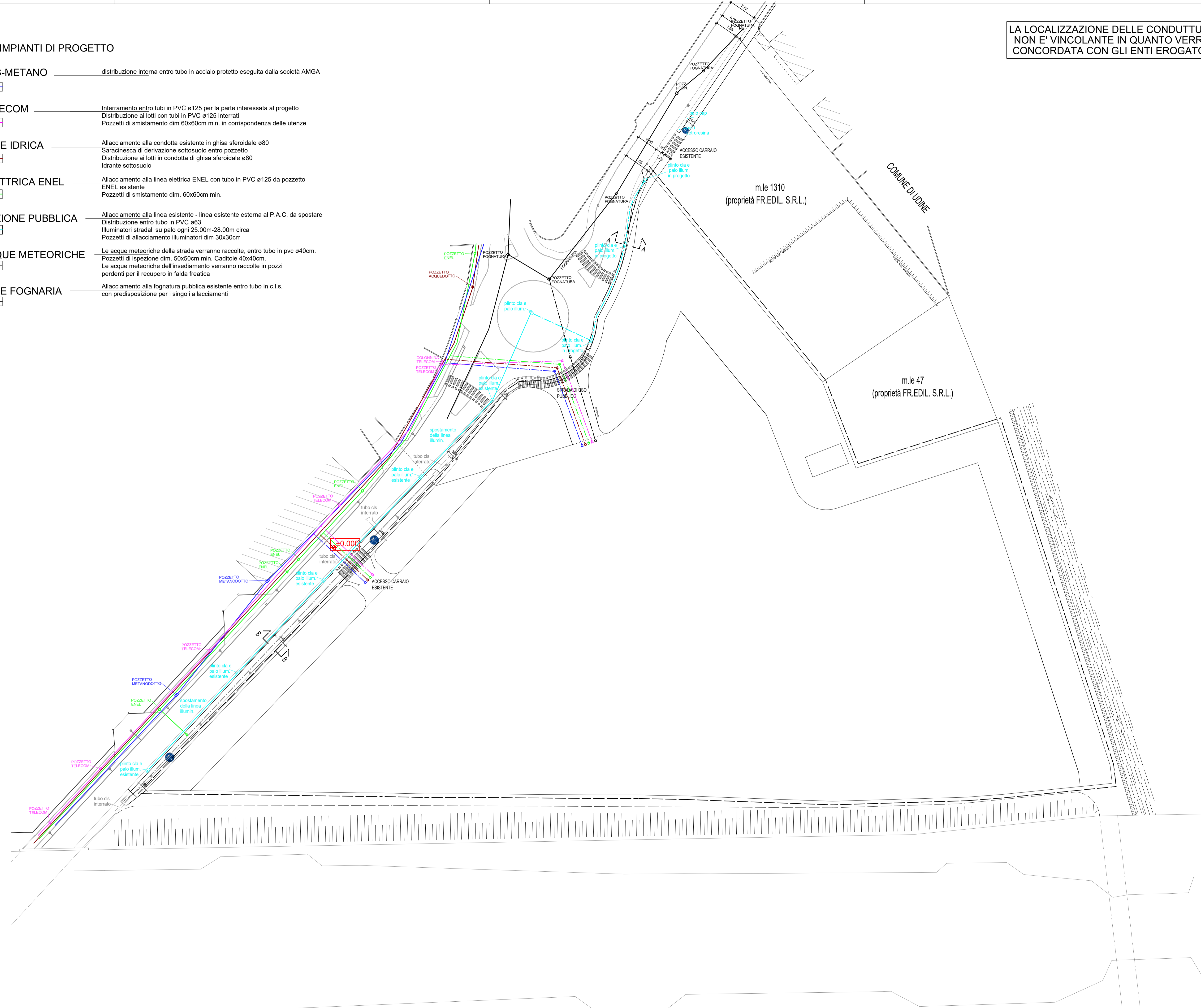
SEZIONE A-A



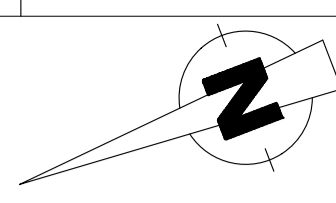
SEZIONE B-B

LEGENDA IMPIANTI DI PROGETTO

- LINEA GAS-METANO** distribuzione interna entro tubo in acciaio protetto eseguita dalla società AMGA
- LINEA TELECOM** Interramento entro tubi in PVC ø125 per la parte interessata al progetto
Distribuzione ai lotti con tubi in PVC ø125 interrati
Pozzetti di smistamento dim 60x60cm min. in corrispondenza delle utenze
- LINEA RETE IDRICA** Allacciamento alla condotta esistente in ghisa sferoidale ø80
Sartacinesca di derivazione sottosuolo entro pozzetto
Distribuzione ai lotti in condotta di ghisa sferoidale ø80
Irrigatore sottosuolo
- LINEA ELETTRICA ENEL** Allacciamento alla linea elettrica ENEL con tubo in PVC ø125 da pozzetto ENEL esistente
Pozzetti di smistamento dim. 60x60cm min.
- ILLUMINAZIONE PUBBLICA** Allacciamento alla linea esistente - linea esistente esterna al P.A.C. da spostare
Distribuzione entro tubo in PVC ø63
Illuminatori stradali su palo ogni 25.00m-28.00m circa
Pozzetti di allacciamento illuminatori dim 30x30cm
- LINEA ACQUE METEORICHE** Le acque meteoriche della strada verranno raccolte, entro tubo in pvc ø40cm.
Pozzetti di ispezione dim. 50x50cm min. Caditoie 40x40cm.
Le acque meteoriche dell'insediamento verranno raccolte in pozzi perdenti per il recupero in falda freatica
- LINEA RETE FOGNARIA** Allacciamento alla fognatura pubblica esistente entro tubo in c.i.s. con predisposizione per i singoli allacciamenti



LA LOCALIZZAZIONE DELLE CONDUTTURE
NON E' VINCOLANTE IN QUANTO VERRA'
CONCORDATA CON GLI ENTI EROGATORI



ZONIZZAZIONE

LEGENDA

PERIMETRO DI PERTINENZA AL P.A.C.

±0.000
CAPOSALDO (QUOTA DI RIFERIMENTO STATO DI FATTO E STATO DI PROGETTO)

LEGENDA RETI TECNOLOGICHE ESISTENTI

LINEA GAS-METANO

LINEA RETE FOGNARIA

LINEA TELECOM

LINEA RETE IDRICA

LINEA ENEL

LINEA ILLUMINAZIONE PUBBLICA

LINEA ACQUE METEORICHE

<p>STUDIO TECNICO ASSOCIATO GEODE di Lerussi e Minen Via Spilimbergo, 163 - 33035 Martignacco - c.f. 01990900308 tel.0432/402395 fax 0432/410111 - e-mail studiogeode@pec.it - geode@geodestudio.it</p>	
<p>COMUNE DI TAVAGNACCO committenti FR.EDIL S.R.L.</p>	<p>PROVINCIA DI UDINE</p>
<p>allegato 5</p>	<p>opera P.A.C. "FR.EDIL"</p>
<p>scala 1:500 1:50 1:20</p>	<p>titolo PLANIMETRIA IMPIANTI TECNOLOGICI ESTERNI AL P.A.C. (INFRASTRUTTURE ESISTENTI E DI PROGETTO) SEZIONI STRADALI - PARTICOLARE riferimento</p>
<p>data ottobre 2024</p>	<p>progettista architetto Gianni Lerussi via Spilimbergo, 163 - 33035 Martignacco cod.fisc. LRS GNV 53M06D300C</p>